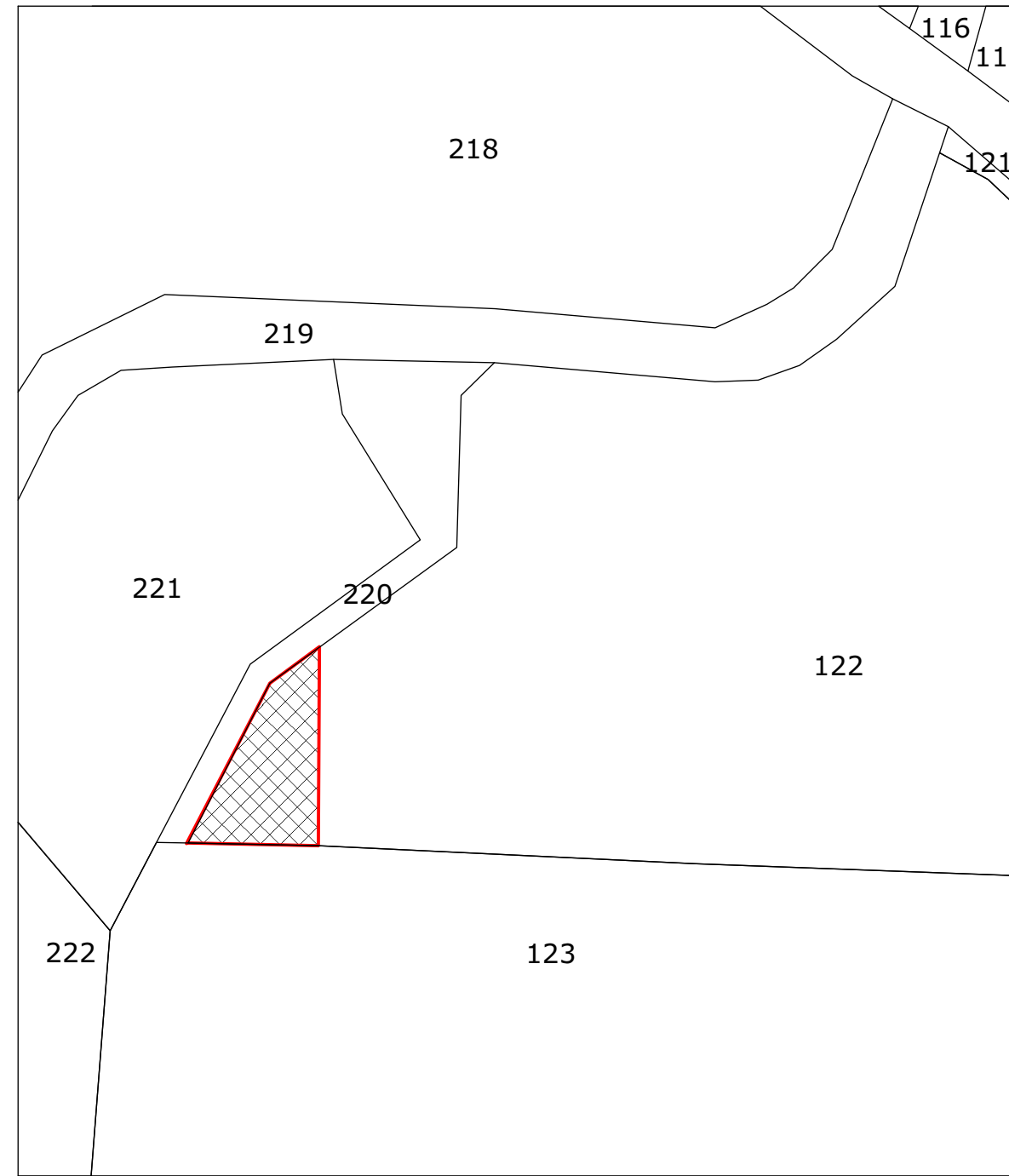


Puschendorf, Ergänzungssatzung "Schießhausweg" Schießhausweg 1-13, Flurstücke 291/1, 287, 287/2





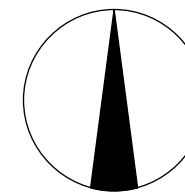
Gemarkung Puschendorf, Teilfläche aus Fl.-Nr. 365
als Ausgleichsfläche für Fl.-Nr. 287 u. 287/2 Gemarkung Puschendorf



Gemarkung Zeckern, Teilfläche aus Fl.-Nr. 122
als Ausgleichsfläche für Fl.-Nr. 291/1 Gemarkung Puschendorf

Zeichenerklärung

-  Ausgleichsfläche
-  Grundstücksgrenze



KFP BAUPLANUNG GMBH
AN DER RADWIESE, TEL: 09129/9034-0
90530 RÖTHENBACH ST.W.

Ergänzungssatzung "Schießhausweg"

BAUHERR : Gemeinde Puschendorf
Neustädter Strasse 7
90617 Puschendorf

BAUSTELLE : Schießhausweg 1-13
Flurstücke 291/1, 287, 287/2
90617 Puschendorf

Gezeichnet: schmoll
Geprüft :
Datum : 03.06.2015
Maßstab : **1:1000**
Plan-Nr. : 2
Auftr.-Nr.:

Index	Änderung	Datum	Geändert	Geprüft

Stand: 16.01.2016
in Kraft: 22.03.2016

PLANVERFASSER :

BAUHERR :

Wolfgang Kistner
1. Bürgermeister



Ingenieur-PlanungsTeam

ÜBERSICHTSPLAN